
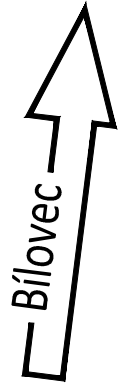


km 0,438
1:100



R. Tomáška

$$D_p = 7,5 \text{ m}$$

SO 02-17-01
Rušení IS a úprava
přejezdu ev. km 0,438

lemování ("hmatový kontrast") signálního a varovného pásu
bet.dlažbou v barvě chodníku (šedá) o min. rozměrech
200x200 mm bez fazety v šířce 400 mm
lemující signální a varovný pás

signální pás š.800 mm
varovný pás š.400 mm

zvýšená obruba + 6 cm bude zhotovena až do vzdálenosti
nebezpečného pásma přejezdu (2,5m od osy koleje)

~~úprava terénu~~



odláždění lomovým kamenem nad výustí —
prodloužení stávajícího propustku v délce 2 m

pročištění příkopu a položení betonových žlabů
š.0,59 m v délce 5 m do bet. lože tl. 0,1 m







SO 02-18-02

Úprava silnice III. třídy č. 46427 a
místní komunikace na
ul. R. Tomáška k přejezdu v km
0,438 na trati Studénka - Bílovec

LEGENDA BAREVNÉHO ROZLIŠENÍ POVRCHŮ:

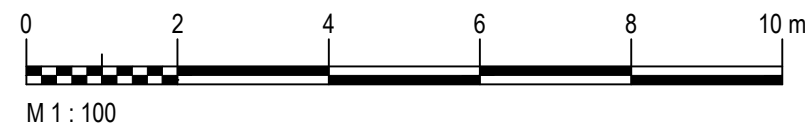
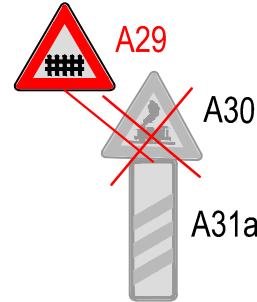
-  CHODNÍK
 HMATOVÉ ÚPRAVY - RELIÉFNÍ DLAŽBA
 ÚPRAVA TERÉNU

LEGENDA BAREVNÉHO ROZLIŠENÍ OBJEKTŮ:

-  STÁVAJÍCÍ KOLEJE A JINÉ STÁVAJÍCÍ OBJEKTY
 KATASTRÁLNÍ MAPA
 ZAMĚŘENÍ
 ZABEZPEČOVACÍ ZAŘÍZENÍ
 HRANICE OBVODU DRÁHY - POZEMEK SŽDC
 ROZHLEDOVÉ POMĚRY

POZNÁMKY:

Dojde k nahrazení SDZ A30 za A29 v počtu 2 ks (Železniční přejezd se závorami)
Bude dodrženo stávající umístění na sloupku značky A31a



VÝŠKOVÝ SYSTÉM BALT PO VYROVNÁNÍ
SOUŘADNICOVÝ SYSTÉM JTSK



EVROPSKÁ UNIE
Evropské strukturální a investiční fondy
Operační program Doprava

Ministerstvo dopravy
Státní fond dopravní
infrastruktury

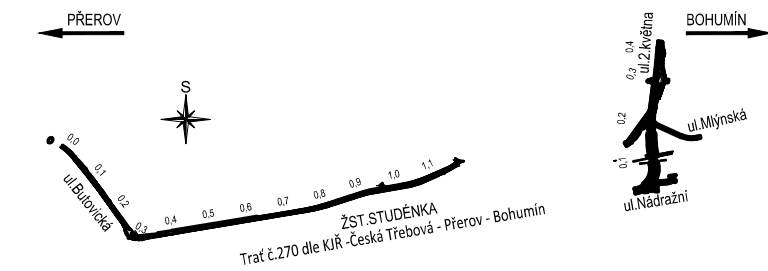


Jiná ověření:

Paré:

Orientační schéma:

Razítko oprávněné osoby:





.....
Podpis:

Datum:

Revize:	Datum:	Popis:	Kontroloval:
P01	10/2021	Odevzdání dokumentace k připomínkám	Ing. Libor Habrňal
P02	01/2022	Odevzdání dokumentace po připomínkách	Ing. Libor Habrňal

Stavebník/Investor:	Správa železnic, státní organizace	 SPRÁVA ŽELEZNIC
Adresa:	Dlážděná 1003/7, 110 00 Praha 1	
Zástupce investora:	Stavební správa východ	
Adresa:	Nerudova 1, 779 00 Olomouc	

Zhotovitel díla:	SUDOP BRNO, spol. s r.o.	
Adresa:	Kounicova 26, 611 36 Brno	
Kontakt:	T: +420 972 625 804 E: sudop@sudop-brno.cz	

Zhotovitel objektu:	Dopravní projektování spol. s r.o.	 Dopravní projektování spol. s r. o.
Adresa:	28. října 3388/111, 702 00 Ostrava	
Kontakt:	T: +420 595 155 011 U: http://www.dopravniprojektovani.cz	

Hlavní projektant (HIP):	Ing. Martin Mráz Ing. Petr Gregor	Specialista:	Ing. Libor Habrnál
--------------------------	--------------------------------------	--------------	--------------------

Název stavby/akce:	Náhrada přejezdu P6501 v km 245,044 trati Přerov - Bohumín"		Označení investora:
			E617-S-4901/2020
Název části:	Přejezdy a přechody		Označení zhotovitele:
			20138-01-0122
Název objektu/díleč části:	Rušení IS a úprava přejezdu ev. km 0,438		Označení objektu/komplexu:
			SO 02-17-01
Název přílohy:	Situace přejezdu		Číslo přílohy:
Název díleč části přílohy:	-		
Odpovědný projektant:	Zpracovatel přílohy:	Měřítko: 1:100	Stupeň dokumentace:
Ing. Libor Habrnál	Ing. David Lelek	Formáty: 3 x A4	
Kraj:	Katastrální území:	TUDU:	
Moravskoslezský	Studénka nad Odrou [758396]	1891	
			Smluvní datum zpracování:
			01/2022

Označení investora::										Stupeň dokumentace: Část:										Objekt:										Podobjekt:										Příloha:										Revize:									
5	6	6	2	2	0	4	9	0	1	-	D	S	P	X	-	D	2	1	3	X	-	S	0	0	1	1	7	0	1	-	X	X	-	2	0	0	1	X	-	P	0	2																	
Prostor pro další informace																																																											